

Филиал публично-правовой компании "Роскадастр" по Калужской области

полное наименование органа регистрации прав

Выписка из Единого государственного реестра недвижимости об объекте недвижимости

Сведения о характеристиках объекта недвижимости

На основании запроса от 27.03.2024, поступившего на рассмотрение 27.03.2024, сообщаем, что согласно записям Единого государственного реестра недвижимости:

Раздел 1 Лист 1

Земельный участок			
вид объекта недвижимости			
Лист № 1 раздела 1	Всего листов раздела 1: 3	Всего разделов: 8	Всего листов выписки: 16
27.03.2024г. № КУВИ-001/2024-86717397			
Кадастровый номер:	40:03:068302:135		
Номер кадастрового квартала:	40:03:068302		
Дата присвоения кадастрового номера:	24.05.2012		
Ранее присвоенный государственный учетный номер:	данные отсутствуют		
Местоположение:	Местоположение установлено относительно ориентира, расположенного в границах участка. Почтовый адрес ориентира: Калужская обл., р-н Боровский, в районе д. Добрино.		
Площадь:	30000 +/- 303		
Кадастровая стоимость, руб.:	17796634.25		
Кадастровые номера расположенных в пределах земельного участка объектов недвижимости:	40:03:068302:235, 40:03:068302:236, 40:03:068302:237, 40:03:068302:238, 40:03:068302:301, 40:03:068302:302, 40:03:068302:303		
Кадастровые номера объектов недвижимости, из которых образован объект недвижимости:	40:03:068302:128		
Кадастровые номера образованных объектов недвижимости:	данные отсутствуют		
Категория земель:	Земли промышленности, энергетики, транспорта, связи, радиовещания, телевидения, информатики, земли для обеспечения космической деятельности, земли обороны, безопасности и земли иного специального назначения		
Виды разрешенного использования:	для размещения промышленных объектов		
Сведения о кадастровом инженере:	Новокшенов Иван Васильевич, дата завершения кадастровых работ: 30.03.2016		
Сведения о лесах, водных объектах и об иных природных объектах, расположенных в пределах земельного участка:	данные отсутствуют		
Сведения о том, что земельный участок полностью расположен в границах зоны с особыми условиями использования территории, территории объекта культурного наследия, публичного сервитута:	данные отсутствуют		



ДОКУМЕНТ ПОДПИСАН
ЭЛЕКТРОННОЙ ПОДПИСЬЮ

Сертификат: 00BВ056B7401СВ38D2В3576ACDC8425108

Владелец: ФЕДЕРАЛЬНАЯ СЛУЖБА ГОСУДАРСТВЕННОЙ
РЕГИСТРАЦИИ, КАДАСТРА И КАРТОГРАФИИ

Действителен: с 27.06.2023 по 19.09.2024

полное наименование должности	инициалы, фамилия
-------------------------------	-------------------

Земельный участок			
вид объекта недвижимости			
Лист № 2 раздела 1	Всего листов раздела 1: 3	Всего разделов: 8	Всего листов выписки: 16
27.03.2024г. № КУВИ-001/2024-86717397			
Кадастровый номер:		40:03:068302:135	
Сведения о том, что земельный участок расположен в границах особой экономической зоны, территории опережающего развития, зоны территориального развития в Российской Федерации, игровой зоны:		данные отсутствуют	
Сведения о том, что земельный участок расположен в границах особо охраняемой природной территории, Байкальской природной территории и ее экологических зон, лесопарковом зеленом поясе, охотничьего угодья, лесничества:		данные отсутствуют	
Сведения о расположении земельного участка и (или) расположенного на нем объекта недвижимости в границах территории, в отношении которой принято решение о резервировании земель для государственных или муниципальных нужд:		данные отсутствуют	
Сведения о результатах проведения государственного земельного надзора:		данные отсутствуют	
Сведения о расположении земельного участка в границах территории, в отношении которой утвержден проект межевания территории:		данные отсутствуют	
Условный номер земельного участка:		данные отсутствуют	
Сведения о принятии акта и (или) заключении договора, предусматривающих предоставление в соответствии с земельным законодательством исполнительным органом государственным органом власти или органом местного самоуправления, находящегося в государственной или муниципальной собственности земельного участка для строительства наемного дома социального использования или наемного дома коммерческого использования:		данные отсутствуют	
Сведения о том, что земельный участок или земельные участки образованы на основании решения об изъятии земельного участка и (или) расположенного на нем объекта недвижимости для государственных или муниципальных нужд:		данные отсутствуют	
Сведения о том, что земельный участок образован из земель или земельного участка, государственная собственность на которые не разграничена:		данные отсутствуют	



ДОКУМЕНТ ПОДПИСАН
ЭЛЕКТРОННОЙ ПОДПИСЬЮ

Сертификат: 00BV056B7401CB38D2B3576ACDC8425108

Владелец: ФЕДЕРАЛЬНАЯ СЛУЖБА ГОСУДАРСТВЕННОЙ
РЕГИСТРАЦИИ, КАДАСТРА И КАРТОГРАФИИ
Действителен: с 27.06.2023 по 19.09.2024

полное наименование должности


инициалы, фамилия

Земельный участок			
вид объекта недвижимости			
Лист № 3 раздела 1	Всего листов раздела 1: 3	Всего разделов: 8	Всего листов выписки: 16
27.03.2024г. № КУВИ-001/2024-86717397			
Кадастровый номер:		40:03:068302:135	
Сведения о наличии земельного спора о местоположении границ земельных участков:		данные отсутствуют	
Статус записи об объекте недвижимости:		Сведения об объекте недвижимости имеют статус "актуальные"	
Особые отметки:		Сведения об ограничениях права на объект недвижимости, обременениях данного объекта, не зарегистрированных в реестре прав, ограничений прав и обременений недвижимого имущества: вид ограничения (обременения): прочие ограничения прав и обременения объекта недвижимости; срок действия не установлен. вид ограничения (обременения): прочие ограничения прав и обременения объекта недвижимости; срок действия не установлен.	
Получатель выписки:		Шмат Алиса Владимировна	

полное наименование должности	 ДОКУМЕНТ ПОДПИСАН ЭЛЕКТРОННОЙ ПОДПИСЬЮ Сертификат: 00BV056B7401CB38D2B3576ACDC8425108 Владелец: ФЕДЕРАЛЬНАЯ СЛУЖБА ГОСУДАРСТВЕННОЙ РЕГИСТРАЦИИ, КАДАСТРА И КАРТОГРАФИИ Действителен: с 27.06.2023 по 19.09.2024	инициалы, фамилия

Выписка из Единого государственного реестра недвижимости об объекте недвижимости
Сведения о зарегистрированных правах

Земельный участок			
вид объекта недвижимости			
Лист № 1 раздела 2		Всего листов раздела 2: 5	Всего разделов: 8
Всего листов выписки: 16			
27.03.2024г. № КУВИ-001/2024-86717397			
Кадастровый номер:		40:03:068302:135	
1	Правообладатель (правообладатели):	1.1	Общество с ограниченной ответственностью "Индустриальный парк "Ворсино", ИНН: 4027068324
	Сведения о возможности предоставления третьим лицам персональных данных физического лица:	1.1.1	данные отсутствуют
2	Вид, номер, дата и время государственной регистрации права:	2.1	Сервитут (право) 40-40/003-40/003/016/2016-5859/2 27.10.2016 10:58:05
3	Сведения об осуществлении государственной регистрации сделки, права без необходимого в силу закона согласия третьего лица, органа:	3.1	данные отсутствуют
4	Ограничение прав и обременение объекта недвижимости:		
	4.1 вид:	Сервитут	
	дата государственной регистрации:	27.10.2016 10:58:06	
	номер государственной регистрации:	40-40/003-40/003/016/2016-5859/1	
	срок, на который установлены ограничение прав и обременение объекта недвижимости:	Срок действия с 27.10.2016 с 27.10.2016 бессрочно	
	лицо, в пользу которого установлены ограничение прав и обременение объекта недвижимости:	Общество с ограниченной ответственностью "Сфера-Фарм", ИНН: 5030062677	
	сведения о возможности предоставления третьим лицам персональных данных физического лица	данные отсутствуют	
	основание государственной регистрации:	Соглашение о предоставлении права ограниченного пользования земельным участком (сервитута), выдан 25.10.2016	
	сведения об осуществлении государственной регистрации сделки, права, ограничения права без необходимого в силу закона согласия третьего лица, органа:	данные отсутствуют	
	сведения об управляющем залогом и о договоре управления залогом, если такой договор заключен для управления ипотекой:	данные отсутствуют	
	сведения о депозитарии, который осуществляет хранение обездвиженной документарной закладной или электронной закладной:		



ДОКУМЕНТ ПОДПИСАН
ЭЛЕКТРОННОЙ ПОДПИСЬЮ

Сертификат: 00BV056B7401CB38D2B3576ACDC8425108
Владелец: ФЕДЕРАЛЬНАЯ СЛУЖБА ГОСУДАРСТВЕННОЙ
РЕГИСТРАЦИИ, КАДАСТРА И КАРТОГРАФИИ
Действителен: с 27.06.2023 по 19.09.2024

полное наименование должности	инициалы, фамилия
-------------------------------	-------------------

Земельный участок			
вид объекта недвижимости			
Лист № 2 раздела 2	Всего листов раздела 2: 5	Всего разделов: 8	Всего листов выписки: 16

27.03.2024г. № КУВИ-001/2024-86717397	
Кадастровый номер:	40:03:068302:135

	ведения о внесении изменений или дополнений в регистрационную запись об ипотеке:		
1	Правообладатель (правообладатели):	1.2	Общество с ограниченной ответственностью "Сфера-Фарм", ИНН: 5030062677
	Сведения о возможности предоставления третьим лицам персональных данных физического лица:	1.2.1	данные отсутствуют
2	Вид, номер, дата и время государственной регистрации права:	2.2	Собственность 40-40-03/023/2012-101 22.06.2012 00:00:00
3	Сведения об осуществлении государственной регистрации сделки, права без необходимого в силу закона согласия третьего лица, органа:	3.2	данные отсутствуют
4	Ограничение прав и обременение объекта недвижимости:		
	4.1 вид:	Сервитут	
	дата государственной регистрации:	27.10.2016 10:58:06	
	номер государственной регистрации:	40-40/003-40/003/016/2016-5859/1	
	срок, на который установлены ограничение прав и обременение объекта недвижимости:	Срок действия с 27.10.2016 с 27.10.2016 бессрочно	
	лицо, в пользу которого установлены ограничение прав и обременение объекта недвижимости:	Общество с ограниченной ответственностью "Сфера-Фарм", ИНН: 5030062677	
	сведения о возможности предоставления третьим лицам персональных данных физического лица	данные отсутствуют	
	основание государственной регистрации:	Соглашение о предоставлении права ограниченного пользования земельным участком (сервитута), выдан 25.10.2016	
	сведения об осуществлении государственной регистрации сделки, права, ограничения права без необходимого в силу закона согласия третьего лица, органа:	данные отсутствуют	
	сведения об управляющем залогом и о договоре управления залогом, если такой договор заключен для управления ипотекой:	данные отсутствуют	
	сведения о депозитарии, который осуществляет хранение обездвиженной документарной закладной или электронной закладной:		

полное наименование должности		ДОКУМЕНТ ПОДПИСАН	инициалы, фамилия
		ЭЛЕКТРОННОЙ ПОДПИСЬЮ	
	Сертификат: 00BV056B7401CB38D2B3576ACDC8425108		
	Владелец: ФЕДЕРАЛЬНАЯ СЛУЖБА ГОСУДАРСТВЕННОЙ РЕГИСТРАЦИИ, КАДАСТРА И КАРТОГРАФИИ Действителен: с 27.06.2023 по 19.09.2024		

Земельный участок			
вид объекта недвижимости			
Лист № 3 раздела 2	Всего листов раздела 2: 5	Всего разделов: 8	Всего листов выписки: 16

27.03.2024г. № КУВИ-001/2024-86717397	
Кадастровый номер:	40:03:068302:135

		ведения о внесении изменений или дополнений в регистрационную запись об ипотеке:	
4.2		вид:	Ипотека
		дата государственной регистрации:	24.10.2012 00:00:00
		номер государственной регистрации:	40-40-03/013/2012-819
		срок, на который установлены ограничение прав и обременение объекта недвижимости:	Срок действия с 24.10.2012 с 24.10.2012 по 18 месяцев
		лицо, в пользу которого установлены ограничение прав и обременение объекта недвижимости:	Государственная корпорация развития "ВЭБ.РФ", ИНН: 7750004150
		сведения о возможности предоставления третьим лицам персональных данных физического лица	данные отсутствуют
		основание государственной регистрации:	<p>Дополнение к договору залога недвижимого имущества (ипотеки) №110200/1224-ДИ-1 между Государственной корпорацией "Банк развития и внешнеэкономической деятельности (Внешэкономбанк)" и Обществом ограниченной ответственностью "Сфера-Фарм", № 5, выдан 04.09.2017, дата государственной регистрации: 13.09.2017, номер государственной регистрации: 40:03:068302:135-40/003/2017-3</p> <p>Договор залога недвижимого имущества (ипотеки) между Государственной корпорацией "Банк развития и внешнеэкономической деятельности (Внешэкономбанк)" и ООО "Сфера-Фарм", № 110200/1224-ДИ -1, выдан 26.09.2012, дата государственной регистрации: 24.10.2012, номер государственной регистрации: 40-40-03/013/2012-819</p> <p>Дополнение к Договору залога недвижимого имущества (ипотеки) №110200/1224-ДИ-1 между Государственной корпорацией "Банк развития и внешнеэкономической деятельности (Внешэкономбанк)" и Обществом с ограниченной ответственностью "Сфера -Фарм", № 6, выдан 22.03.2019, дата государственной регистрации: 16.08.2019, номер государственной регистрации: 40:03:068302:135-40/003/2019-4</p> <p>Дополнение к Договору залога недвижимого имущества (ипотека) № 110200/1224-ДИ-1 между Государственной корпорацией "Банк развития и внешнеэкономической деятельности (Внешэкономбанк)" и Обществом с ограниченной ответственностью "Сфера -Фарм", № 2, выдан 20.10.2015, дата государственной регистрации: 29.10.2015, номер государственной регистрации: 40-40/003-40/003/018/2015-1518/1</p>

полное наименование должности	<div><p>ДОКУМЕНТ ПОДПИСАН ЭЛЕКТРОННОЙ ПОДПИСЬЮ</p><p>Сертификат: 00BV056B7401CB38D2B3576ACDC8425108</p><p>Владелец: ФЕДЕРАЛЬНАЯ СЛУЖБА ГОСУДАРСТВЕННОЙ РЕГИСТРАЦИИ, КАДАСТРА И КАРТОГРАФИИ</p><p>Действителен: с 27.06.2023 по 19.09.2024</p></div>	инициалы, фамилия

Земельный участок			
вид объекта недвижимости			
Лист № 4 раздела 2	Всего листов раздела 2: 5	Всего разделов: 8	Всего листов выписки: 16

27.03.2024г. № КУВИ-001/2024-86717397

Кадастровый номер: 40:03:068302:135

		Дополнение к Договору залога недвижимого имущества (ипотеки) № 110200/1224-ДИ-1 между Государственной корпорацией "Банк развития и внешнеэкономической деятельности (Внешэкономбанк)" и Обществом с ограниченной ответственностью "Сфера-Фарм", № 3, выдан 30.11.2016, дата государственной регистрации: 06.12.2016, номер государственной регистрации: 40-40/003-40/003/016/2016-8898/1
		Дополнение к Договору залога недвижимого имущества (ипотеки) №110200/1224-ДИ-1 между Государственной корпорацией "Банк развития и внешнеэкономической деятельности (Внешэкономбанк)" и ООО "Сфера-Фарм", № 4, выдан 06.02.2017, дата государственной регистрации: 28.03.2017, номер государственной регистрации: 40:03:068302:135-40/003/2017-2
	сведения об осуществлении государственной регистрации сделки, права, ограничения права без необходимого в силу закона согласия третьего лица, органа:	данные отсутствуют
	сведения об управляющем залогом и о договоре управления залогом, если такой договор заключен для управления ипотекой:	данные отсутствуют
	сведения о депозитарии, который осуществляет хранение обездвиженной документарной закладной или электронной закладной:	
	ведения о внесении изменений или дополнений в регистрационную запись об ипотеке:	
5	Договоры участия в долевом строительстве:	не зарегистрировано
6	Заявленные в судебном порядке права требования:	данные отсутствуют
7	Сведения о возможности предоставления третьим лицам персональных данных физического лица	данные отсутствуют
8	Сведения о возражении в отношении зарегистрированного права:	данные отсутствуют
9	Сведения о наличии решения об изъятии объекта недвижимости для государственных и муниципальных нужд:	данные отсутствуют
10	Сведения о невозможности государственной регистрации без личного участия правообладателя или его законного представителя:	данные отсутствуют



ДОКУМЕНТ ПОДПИСАН
ЭЛЕКТРОННОЙ ПОДПИСЬЮ

Сертификат: 00BV056B7401CB38D2B3576ACDC8425108

Владелец: ФЕДЕРАЛЬНАЯ СЛУЖБА ГОСУДАРСТВЕННОЙ
РЕГИСТРАЦИИ, КАДАСТРА И КАРТОГРАФИИ
Действителен: с 27.06.2023 по 19.09.2024

полное наименование должности

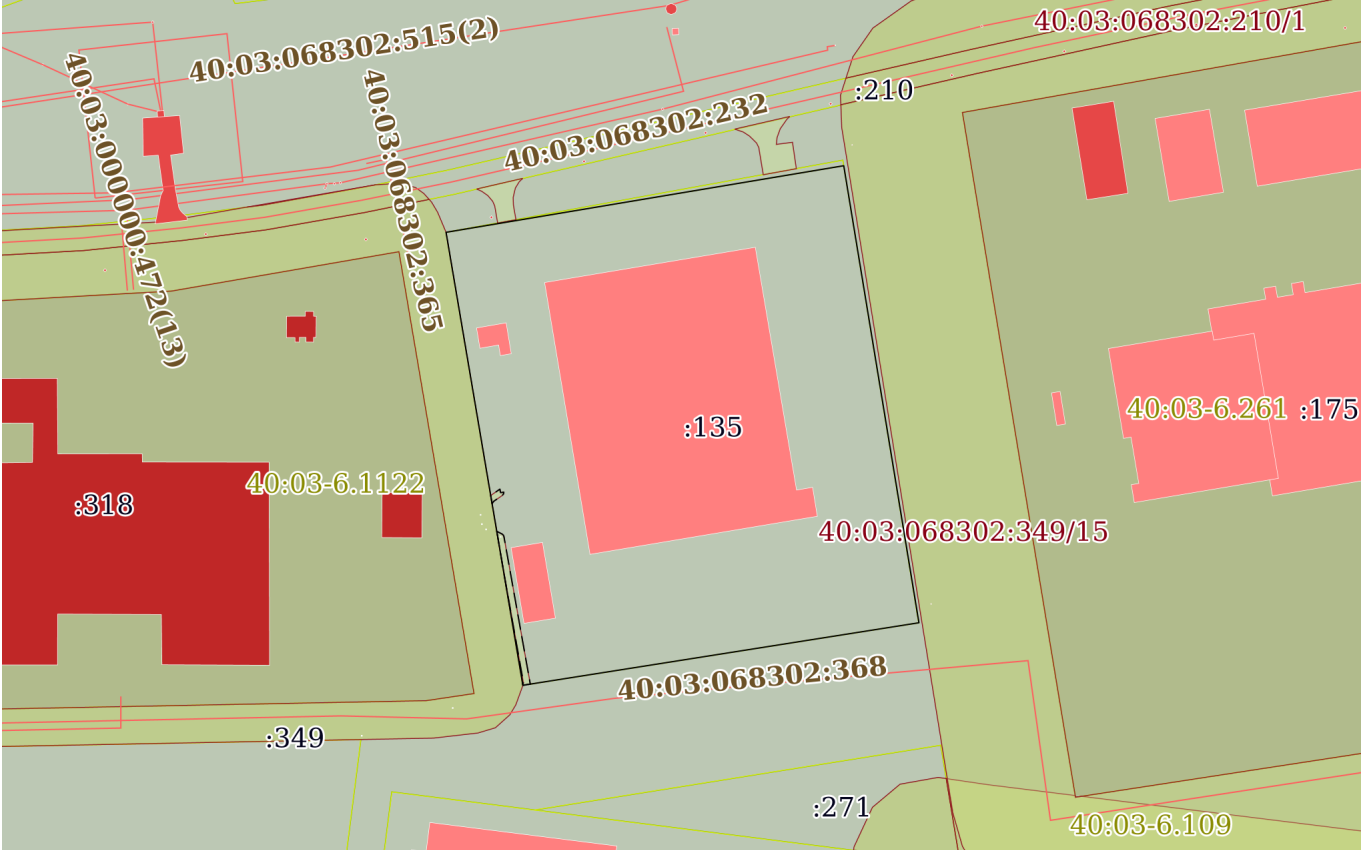
инициалы, фамилия


Земельный участок			
вид объекта недвижимости			
Лист № 5 раздела 2	Всего листов раздела 2: 5	Всего разделов: 8	Всего листов выписки: 16
27.03.2024г. № КУВИ-001/2024-86717397			
Кадастровый номер:		40:03:068302:135	
11	Правопритязания и сведения о наличии поступивших, но не рассмотренных заявлений о проведении государственной регистрации права (перехода, прекращения права), ограничения права или обременения объекта недвижимости, сделки в отношении объекта недвижимости:	отсутствуют	
11	Сведения о невозможности государственной регистрации перехода, прекращения, ограничения права на земельный участок из земель сельскохозяйственного назначения:	данные отсутствуют	

полное наименование должности	 ДОКУМЕНТ ПОДПИСАН ЭЛЕКТРОННОЙ ПОДПИСЬЮ Сертификат: 00BV056B7401CB38D2B3576ACDC8425108 Владелец: ФЕДЕРАЛЬНАЯ СЛУЖБА ГОСУДАРСТВЕННОЙ РЕГИСТРАЦИИ, КАДАСТРА И КАРТОГРАФИИ Действителен: с 27.06.2023 по 19.09.2024	инициалы, фамилия

Выписка из Единого государственного реестра недвижимости об объекте недвижимости
Описание местоположения земельного участка

Земельный участок			
вид объекта недвижимости			
Лист № 1 раздела 3	Всего листов раздела 3: 1	Всего разделов: 8	Всего листов выписки: 16
27.03.2024г. № КУВИ-001/2024-86717397			
Кадастровый номер:		40:03:068302:135	

План (чертеж, схема) земельного участка			
			
Масштаб 1:3000	Условные обозначения:		

полное наименование должности		ДОКУМЕНТ ПОДПИСАН ЭЛЕКТРОННОЙ ПОДПИСЬЮ	
	Сертификат: 00BV056B7401CB38D2B3576ACDC8425108		
	Владелец: ФЕДЕРАЛЬНАЯ СЛУЖБА ГОСУДАРСТВЕННОЙ РЕГИСТРАЦИИ, КАДАСТРА И КАРТОГРАФИИ Действителен: с 27.06.2023 по 19.09.2024		инициалы, фамилия

Выписка из Единого государственного реестра недвижимости об объекте недвижимости
Описание местоположения земельного участка

Земельный участок			
вид объекта недвижимости			
Лист № 1 раздела 3.1	Всего листов раздела 3.1: 1	Всего разделов: 8	Всего листов выписки: 16
27.03.2024г. № КУВИ-001/2024-86717397			
Кадастровый номер:		40:03:068302:135	

Описание местоположения границ земельного участка							
№ п/п	Номер точки		Дирекционный угол	Горизонтальное проложение, м	Описание закрепления на местности	Кадастровые номера смежных участков	Сведения об адресах правообладателей смежных земельных участков
	начальная	конечная					
1	2	3	4	5	6	7	8
1	1.1.1	1.1.2	80°29.3´	162.14	данные отсутствуют	40:03:068302:265, 40:03:068302:349	адрес отсутствует
2	1.1.2	1.1.3	170°39.5´	186.31	данные отсутствуют	40:03:068302:349	адрес отсутствует
3	1.1.3	1.1.4	261°1.6´	161.22	данные отсутствуют	40:03:068302:349	адрес отсутствует
4	1.1.4	1.1.1	350°22.5´	184.8	данные отсутствуют	40:03:068302:349	адрес отсутствует

полное наименование должности	<div><div>ДОКУМЕНТ ПОДПИСАН ЭЛЕКТРОННОЙ ПОДПИСЬЮ</div><div>Сертификат: 00BV056B7401CB38D2B3576ACDC8425108 Владелец: ФЕДЕРАЛЬНАЯ СЛУЖБА ГОСУДАРСТВЕННОЙ РЕГИСТРАЦИИ, КАДАСТРА И КАРТОГРАФИИ Действителен: с 27.06.2023 по 19.09.2024</div></div>	инициалы, фамилия

Выписка из Единого государственного реестра недвижимости об объекте недвижимости
Описание местоположения земельного участка

Земельный участок			
вид объекта недвижимости			
Лист № 1 раздела 3.2	Всего листов раздела 3.2: 1	Всего разделов: 8	Всего листов выписки: 16
27.03.2024г. № КУВИ-001/2024-86717397			
Кадастровый номер:		40:03:068302:135	

Сведения о характерных точках границы земельного участка				
Система координат СК кадастрового округа				
Номер точки	Координаты, м		Описание закрепления на местности	Средняя квадратичная погрешность определения координат характерных точек границ земельного участка, м
	X	Y		
1	2	3	4	5
1	512072.86	1327541.86	Долговременный межевой знак	0.5
2	512099.65	1327701.77	Долговременный межевой знак	0.5
3	511915.81	1327732.01	Долговременный межевой знак	0.5
4	511890.66	1327572.76	Долговременный межевой знак	0.5
1	512072.86	1327541.86	Долговременный межевой знак	0.5

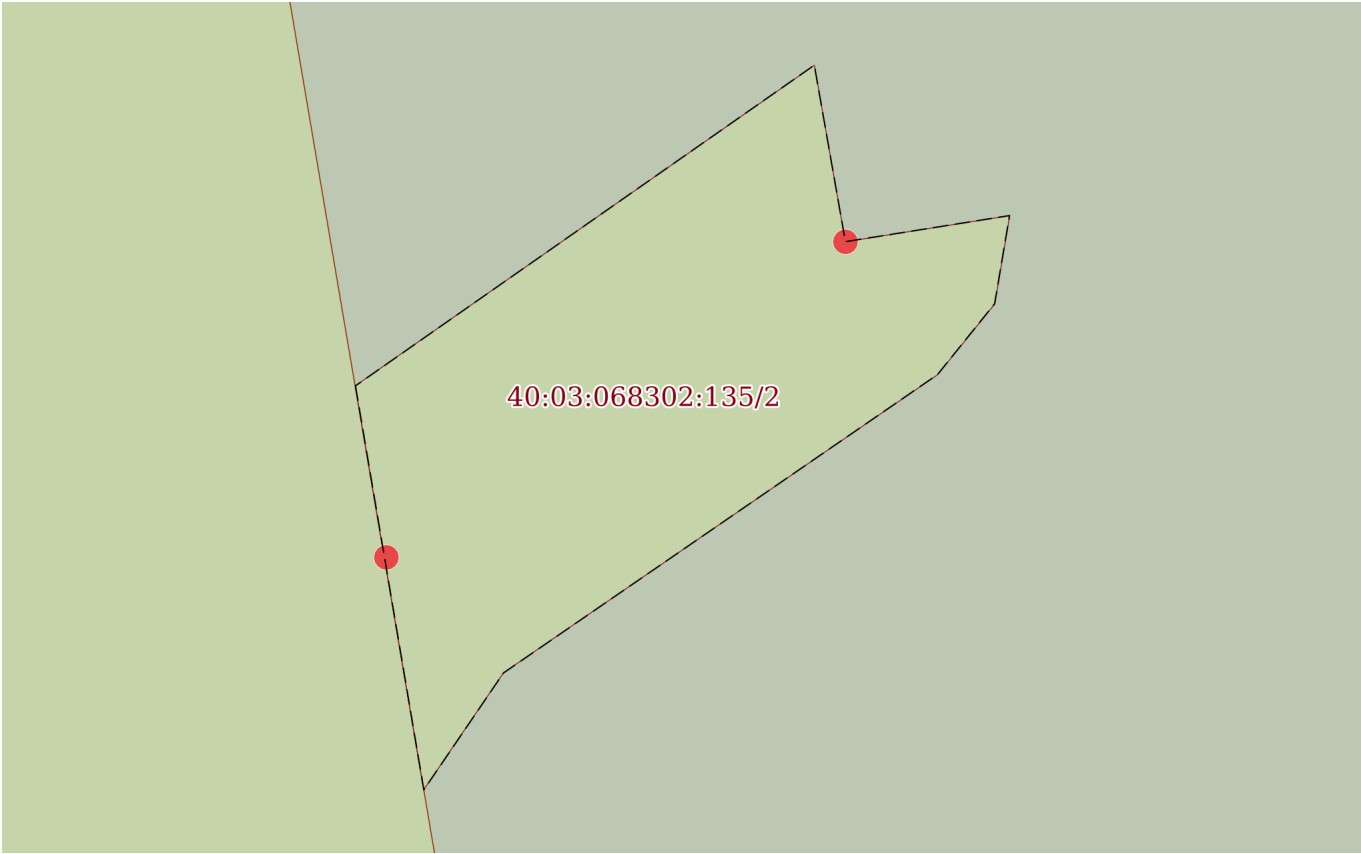
полное наименование должности	<div><p>ДОКУМЕНТ ПОДПИСАН ЭЛЕКТРОННОЙ ПОДПИСЬЮ</p><p>Сертификат: 00BV056B7401CB38D2B3576ACDC8425108 Владелец: ФЕДЕРАЛЬНАЯ СЛУЖБА ГОСУДАРСТВЕННОЙ РЕГИСТРАЦИИ, КАДАСТРА И КАРТОГРАФИИ Действителен: с 27.06.2023 по 19.09.2024</p></div>	инициалы, фамилия

Выписка из Единого государственного реестра недвижимости об объекте недвижимости
Сведения о частях земельного участка

Земельный участок			
вид объекта недвижимости			
Лист № 1 раздела 4	Всего листов раздела 4: 2	Всего разделов: 8	Всего листов выписки: 16
27.03.2024г. № КУВИ-001/2024-86717397			
Кадастровый номер:		40:03:068302:135	
План (чертеж, схема) части земельного участка		Учетный номер части: 40:03:068302:135/1	
Масштаб 1:600		Условные обозначения:	

полное наименование должности		ДОКУМЕНТ ПОДПИСАН ЭЛЕКТРОННОЙ ПОДПИСЬЮ	инициалы, фамилия
	Сертификат: 00BV056B7401CB38D2B3576ACDC8425108		
	Владелец: ФЕДЕРАЛЬНАЯ СЛУЖБА ГОСУДАРСТВЕННОЙ РЕГИСТРАЦИИ, КАДАСТРА И КАРТОГРАФИИ Действителен: с 27.06.2023 по 19.09.2024		

Земельный участок			
вид объекта недвижимости			
Лист № 2 раздела 4	Всего листов раздела 4: 2	Всего разделов: 8	Всего листов выписки: 16
27.03.2024г. № КУВИ-001/2024-86717397			
Кадастровый номер:		40:03:068302:135	

План (чертеж, схема) части земельного участка	Учетный номер части: 40:03:068302:135/2
	
Масштаб 1:60	Условные обозначения:

полное наименование должности		ДОКУМЕНТ ПОДПИСАН ЭЛЕКТРОННОЙ ПОДПИСЬЮ	инициалы, фамилия
	Сертификат: 00BV056B7401CB38D2B3576ACDC8425108		
	Владелец: ФЕДЕРАЛЬНАЯ СЛУЖБА ГОСУДАРСТВЕННОЙ РЕГИСТРАЦИИ, КАДАСТРА И КАРТОГРАФИИ Действителен: с 27.06.2023 по 19.09.2024		

Выписка из Единого государственного реестра недвижимости об объекте недвижимости
Сведения о частях земельного участка

Земельный участок			
вид объекта недвижимости			
Лист № 1 раздела 4.1	Всего листов раздела 4.1: 1	Всего разделов: 8	Всего листов выписки: 16
27.03.2024г. № КУВИ-001/2024-86717397			
Кадастровый номер:		40:03:068302:135	
Учетный номер части	Площадь, м2	Содержание ограничения в использовании или ограничения права на объект недвижимости или обременения объекта недвижимости	
1	2	3	
40:03:068302:135/1	161	вид ограничения (обременения): прочие ограничения прав и обременения объекта недвижимости; Срок действия: не установлен; Содержание ограничения (обременения): Для размещения кабельной линии	
40:03:068302:135/2	13	вид ограничения (обременения): прочие ограничения прав и обременения объекта недвижимости; Срок действия: не установлен; Содержание ограничения (обременения): Для размещения кабельной линии	

полное наименование должности	<div><p>ДОКУМЕНТ ПОДПИСАН ЭЛЕКТРОННОЙ ПОДПИСЬЮ</p><p>Сертификат: 00BV056B7401CB38D2B3576ACDC8425108 Владелец: ФЕДЕРАЛЬНАЯ СЛУЖБА ГОСУДАРСТВЕННОЙ РЕГИСТРАЦИИ, КАДАСТРА И КАРТОГРАФИИ Действителен: с 27.06.2023 по 19.09.2024</p></div>	инициалы, фамилия

Выписка из Единого государственного реестра недвижимости об объекте недвижимости
Сведения о частях земельного участка

Земельный участок			
вид объекта недвижимости			
Лист № 1 раздела 4.2	Всего листов раздела 4.2: 2	Всего разделов: 8	Всего листов выписки: 16
27.03.2024г. № КУВИ-001/2024-86717397			
Кадастровый номер:		40:03:068302:135	

Сведения о характерных точках границы части (частей) земельного участка				
Учетный номер части: 40:03:068302:135/1				
Система координат СК кадастрового округа				
Номер точки	Координаты, м		Описание закрепления на местности	Средняя квадратичная погрешность определения координат характерных точек границ земельного участка, м
	X	Y		
1	2	3	4	5
1	511952.58	1327562.26	Закрепление отсутствует	0.5
2	511951.48	1327564.42	Закрепление отсутствует	0.5
3	511951.09	1327564.88	Закрепление отсутствует	0.5
4	511950.55	1327565.12	Закрепление отсутствует	0.5
5	511891.13	1327575.73	Закрепление отсутствует	0.5
6	511890.66	1327572.76	Закрепление отсутствует	0.5
7	511891.43	1327572.63	Закрепление отсутствует	0.5
8	511891.58	1327573	Закрепление отсутствует	0.5
9	511934.77	1327565.28	Закрепление отсутствует	0.5
1	511952.58	1327562.26	Закрепление отсутствует	0.5

полное наименование должности		 ДОКУМЕНТ ПОДПИСАН ЭЛЕКТРОННОЙ ПОДПИСЬЮ Сертификат: 00BV056B7401CB38D2B3576ACDC8425108 Владелец: ФЕДЕРАЛЬНАЯ СЛУЖБА ГОСУДАРСТВЕННОЙ РЕГИСТРАЦИИ, КАДАСТРА И КАРТОГРАФИИ Действителен: с 27.06.2023 по 19.09.2024	инициалы, фамилия

Земельный участок			
вид объекта недвижимости			
Лист № 2 раздела 4.2	Всего листов раздела 4.2: 2	Всего разделов: 8	Всего листов выписки: 16
27.03.2024г. № КУВИ-001/2024-86717397			
Кадастровый номер:		40:03:068302:135	

Сведения о характерных точках границы части (частей) земельного участка				
Учетный номер части: 40:03:068302:135/2				
Система координат СК кадастрового округа				
Номер точки	Координаты, м		Описание закрепления на местности	Средняя квадратичная погрешность определения координат характерных точек границ земельного участка, м
	X	Y		
1	2	3	4	5
1	511966.97	1327559.82	Закрепление отсутствует	0.5
2	511969.55	1327563.51	Закрепление отсутствует	0.5
3	511968.13	1327563.76	Закрепление отсутствует	0.5
4	511968.34	1327565.08	Закрепление отсутствует	0.5
5	511967.63	1327564.96	Закрепление отсутствует	0.5
6	511967.06	1327564.5	Закрепление отсутствует	0.5
7	511964.66	1327561.01	Закрепление отсутствует	0.5
8	511963.72	1327560.37	Закрепление отсутствует	0.5
1	511966.97	1327559.82	Закрепление отсутствует	0.5

полное наименование должности	<div><div>ДОКУМЕНТ ПОДПИСАН ЭЛЕКТРОННОЙ ПОДПИСЬЮ</div><div>Сертификат: 00BV056B7401CB38D2B3576ACDC8425108 Владелец: ФЕДЕРАЛЬНАЯ СЛУЖБА ГОСУДАРСТВЕННОЙ РЕГИСТРАЦИИ, КАДАСТРА И КАРТОГРАФИИ Действителен: с 27.06.2023 по 19.09.2024</div></div>	инициалы, фамилия